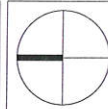









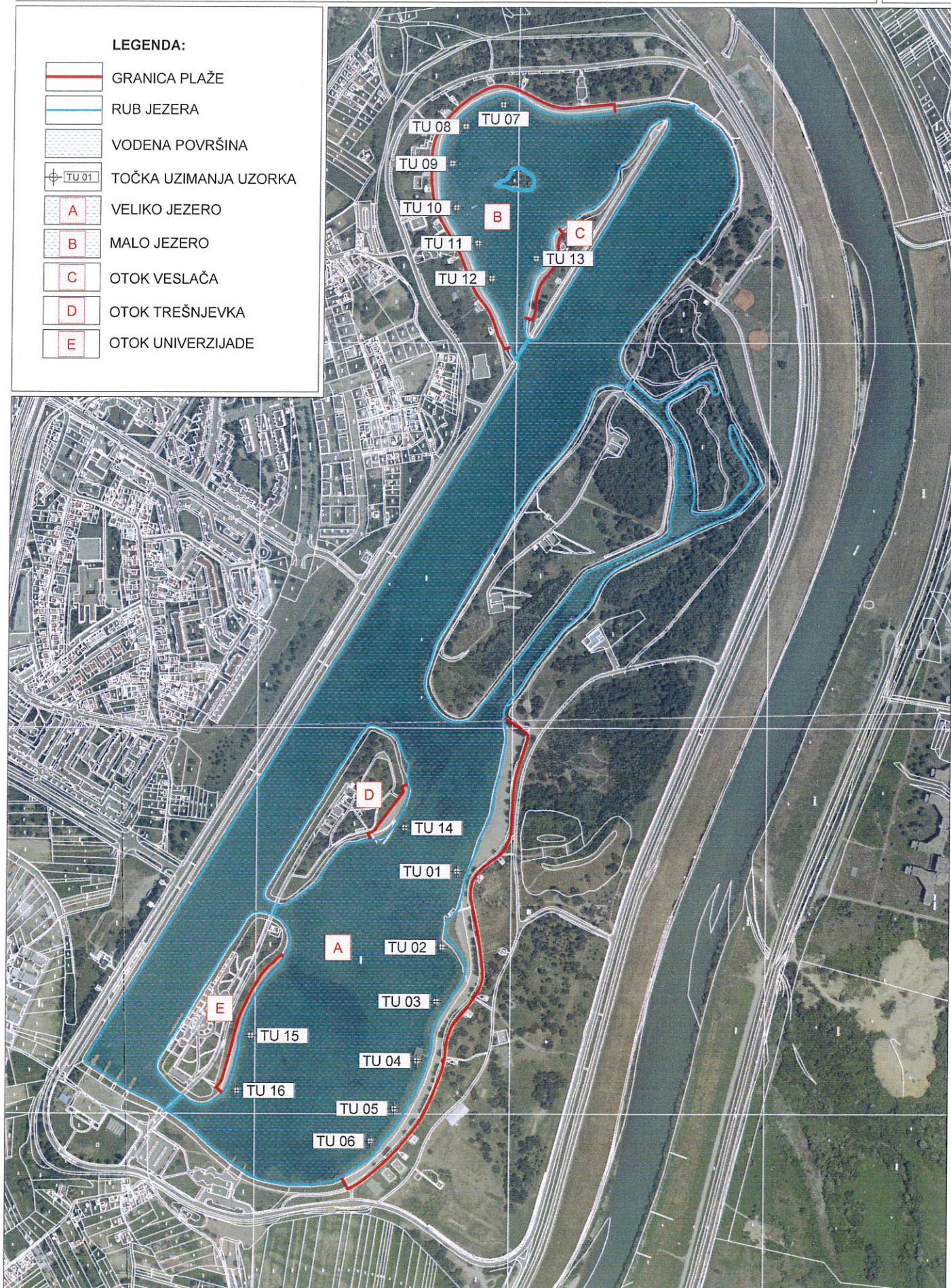


KARTOGRAFSKI PRIKAZ PLAŽE JEZERA JARUN M 1:10.000



LEGENDA:

-  GRANICA PLAŽE
-  RUB JEZERA
-  VODENA POVRŠINA
-  TOČKA UZIMANJA UZORKA
-  VELIKO JEZERO
-  MALO JEZERO
-  OTOK VESLAČA
-  OTOK TREŠNJEVKA
-  OTOK UNIVERZIJADE



GRADSKI URED ZA ZDRAVSTVO I BRANITELJE
Odjel za zdravstvenu ekologiju, u tehničkoj suradnji s

GRADSKIM UREDOM ZA STRATEGIJSKO PLANIRANJE I RAZVOJ GRADA
Odjel za prostorne informacije i istraživanja

ožujak 2012.